

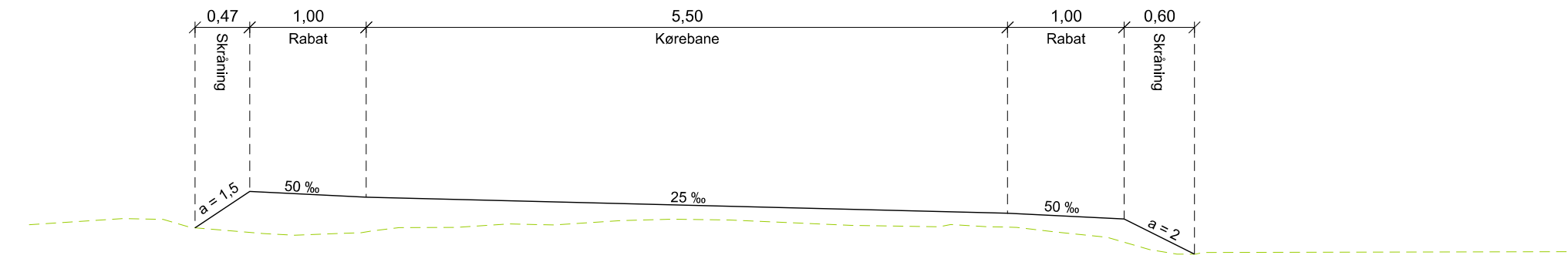
NOTE:

Koter er i m angivet i kotesystem DVR90.
 Ubenævnte mål er i m.

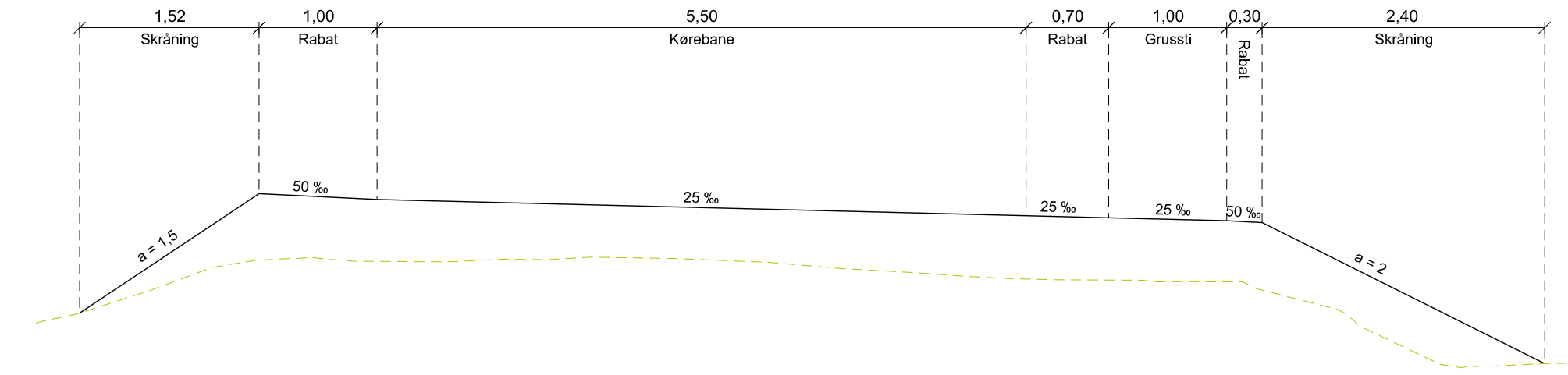
SIGNATURER:

- Eksisterende terræn
- Fremtidige vej

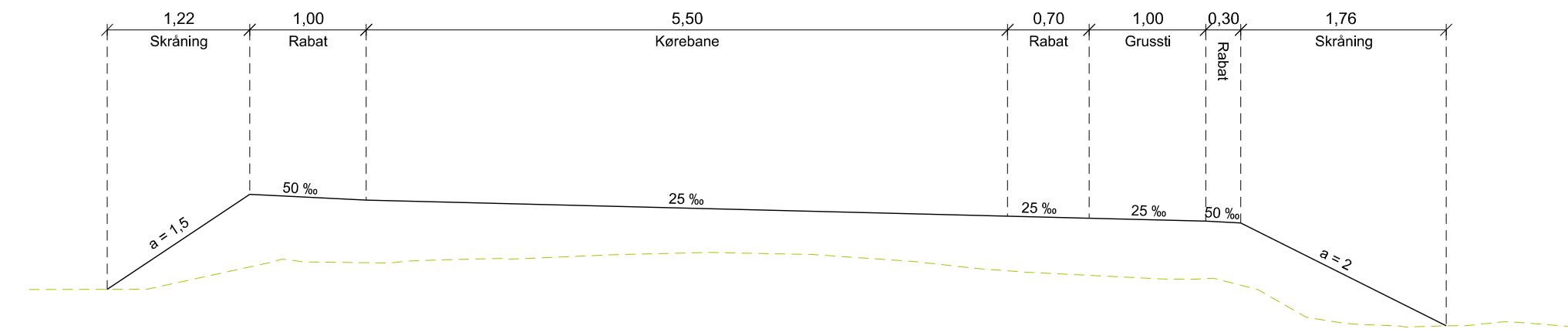
Tværsnit st. 120



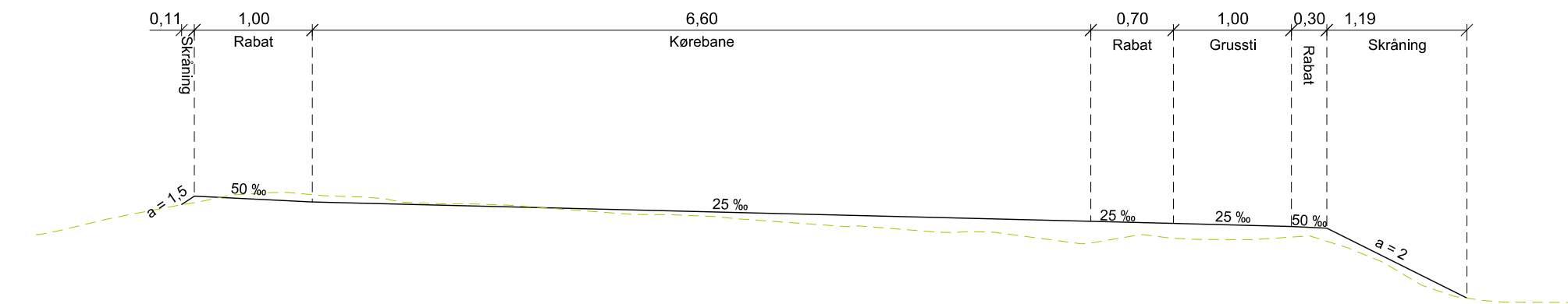
Tværsnit st. 300



Tværsnit st. 200



Tværsnit st. 400



FORELØBIGT TRYK 2020.01.15

Udgave	Betegnelse/Revision	Dato	Udført	Kontrol	Godkendt
Sag:	Kalundborg Kommune Reersø pumpelag	Projekt nr.:	10402778		
Emne:	Vejforhøjelse Tværsnit	Fase:			
		Tegn. nr.:			Rev.:

F1_H3_301

