

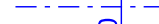







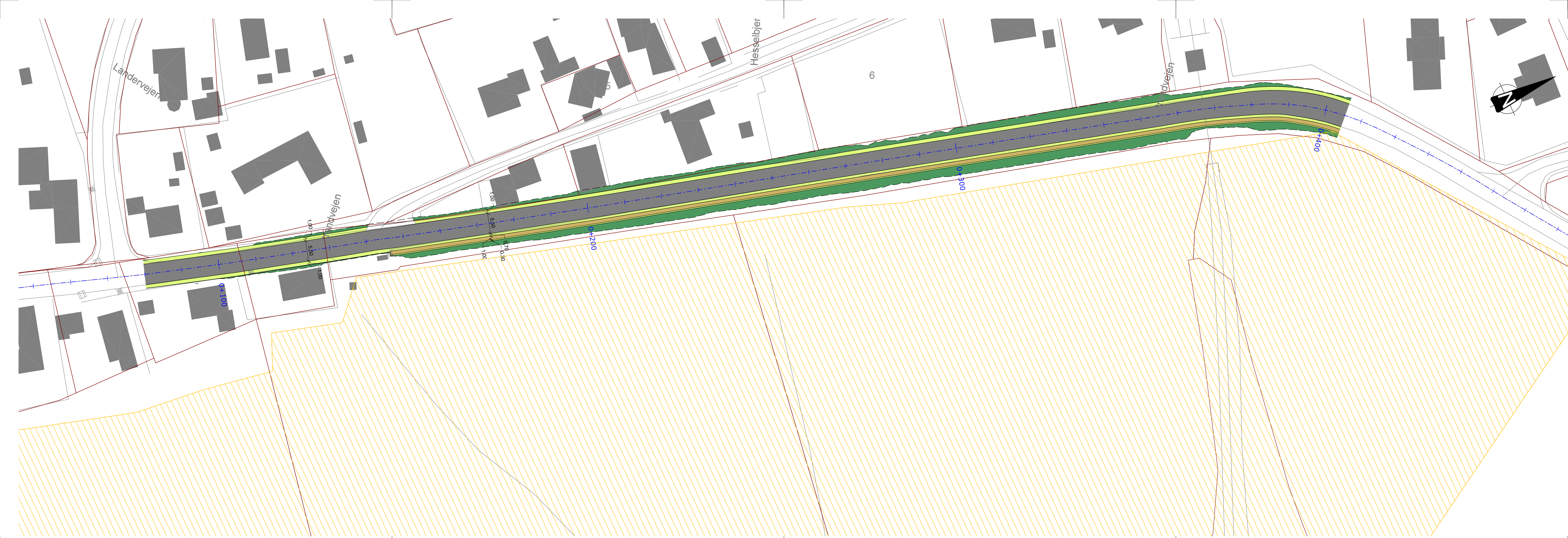
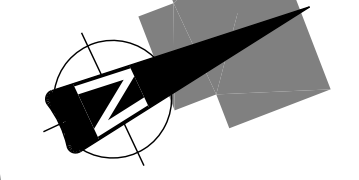


**NOTE:**  
Ubenaevnte mål er i m.  
Koordinatsystem er i DKTM3.

**SIGNATURER:**

-  Eksisterende forhold
-  Matrikelgrænse
-  Stationering
-  Projekteret geometri
-  Skråning
-  Asfalt
-  Grussti
-  Rabat
-  Skråning
-  Natura2000



**FORELØBIGT TRYK 15-01-2020**

Udgave	Betegnelse/Revision	Dato	Udført	Kontrol	Godkendt
Sag:	Kalundborg Kommune Reersø pumpelag	Projekt nr.:	10402778	Fase:	
Emne:	Vejforhøjelse Vejplan	Tegn. nr.:		Rev.:	

Dato: Udf.: AEM Kont.: Godk.: Skala: 1:500



Østre Havnegade 12, 9000 Aalborg  
niras@niras.dk | +45 9630 6400

I:\k\601\Data\SAG\10402778\PROJECT\MODEL\S\CAD\MOD\07\_Geometry\07\_01\_Drawing\K20\_Road\F1\_H1\_101.Dgn  
15-01-2020 11:19:48