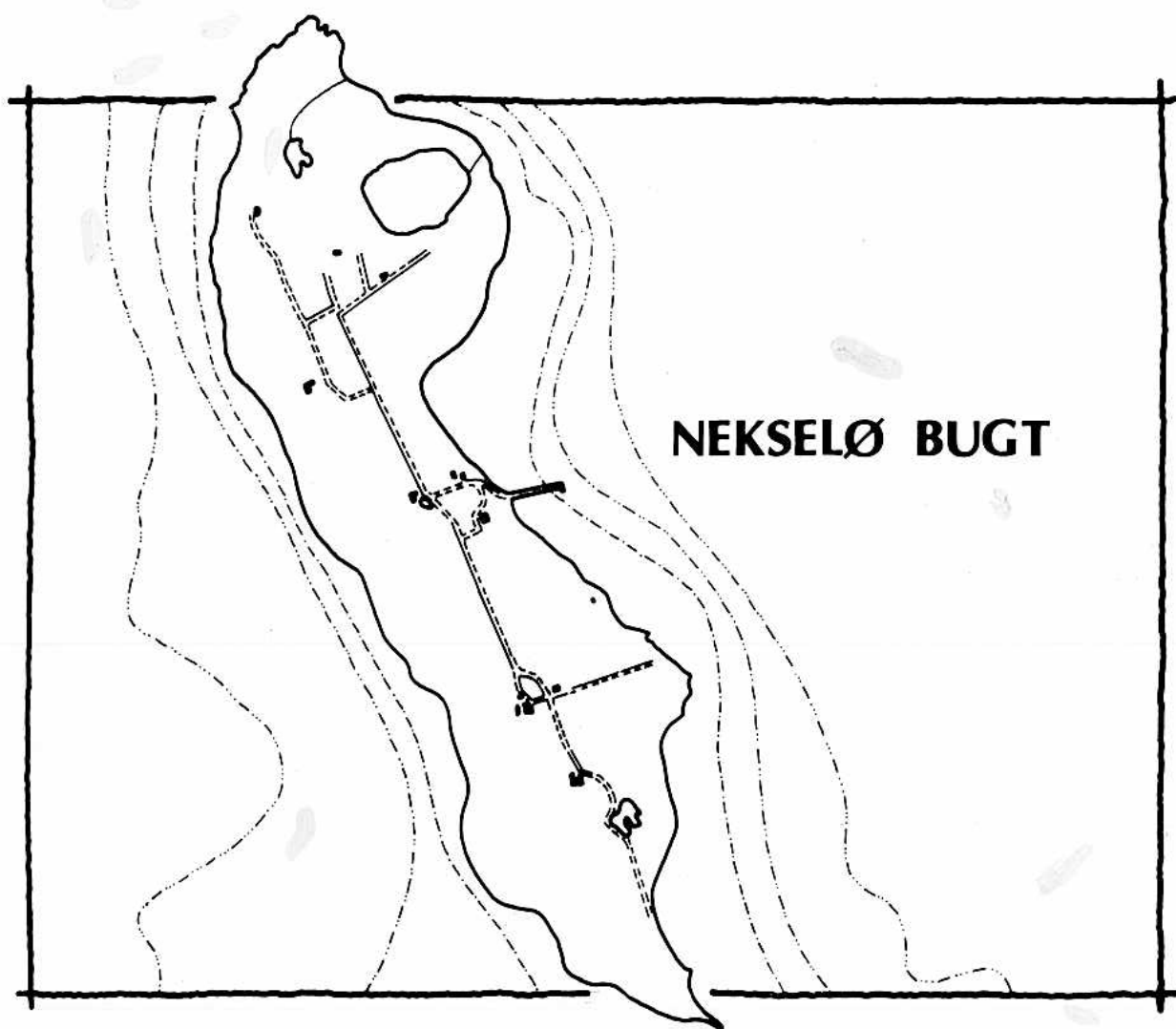


Tillæg til

PLEJEPLAN

for en række naturlokaliteter på

NEKSELØ



Udarbejdet af
Vestsjællands Amtskommune, Teknisk Forvaltning
Piil Krogsgaard, 1990

INTRODUKTION

Nærværende tillæg til plejeplanen omfatter 2 nye lokaliteter, for hvilke der er opnået plejeaftaler i efteråret 1990. Der henvises til "Plejeplan for en række naturområder på Nekselø, Vestsjællands amtskommune 1989". Den foreliggende plan omfatter indhegning til afgræsning med kvæg af græsareal og nyopdyrket areal, i alt 11,5 ha. Arealerne, der omfattes af tillæget, er fredet. I fredningskendelsen betegnes disse som: "arealer, der kan anvendes jordbrugsmæssigt, selv om den hidtidige anvendelse derved ændres". (se fredningsplan for Nekselø 1985). De aktuelle arealer har i en lang årrække overvejende været anvendt til afgræsning og høslæt, hvilket dels skyldes de fysiske forhold, idet arealerne visse steder er stærkt kuperede, dels manglende rentabilitet ved dyrkning.

Efter udsætning af malkekvægsbesætning i 1988, har arealerne imidlertid ikke været regelmæssigt afgræsset, hvilket de allerede bærer præg af. Der er i 1990 påbegyndt en opdyrkning af en del af arealet, og der er planer om yderligere opdyrkning, hvor det er fysisk muligt at køre med maskinel. Det resterende af arealet vil uden afgræsning gradvis gro til.

Mulighed for påny at sætte arealerne under græsning er opstået ved aftale med de to ejere om, at den nyetablerede hegning på Nekseløs sydspids udvides til at omfatte disse arealer. Dette indebærer, at der skabes sammenhæng mellem arealerne på Nekseløs sydspids, Ørnekul og Marianelund.

I overensstemmelse med fredningskendelsen har offentligheden ret til at færdes på en nedtrampet sti langs den vestvendte kystskrænt og syd for Ørnekul. Dette hensyn søges tilgodeset ved etableringen af hegnet.

Lokalitet 9, "Marianelund"

Lokaliteten består af 2 separate græsningsarealer beliggende på matr. nr. 2-a og 3-a Nekselø By, Føllenslev, tilhørende Sigurd Øst Hansen, Udsigten 33, 2620 Gentofte. (se bilag 1).

Arealet a udgør 6,5 ha. Det er et stærkt kuperet overdrevsareal beliggende ud mod den vestvendte kystskrænt. Arealet blev indtil for 2 år siden afgræsset med kvæg, men afgræsses på nuværende tidspunkt kun ekstensivt med heste. For at forhindre vegetationsændring og tilgroning er det hensigten på ny at sætte arealet under græsning.

Arealet b udgør 1,9 ha. Det er et græsningsareal, der munder ud i en slugt mod den østvendte strand. Arealet afgræsses ekstensivt med heste, denne afgræsning ønskes fortsat.

På nuværende tidspunkt etableres et hegn, der er tilstrækkeligt til heste. Hvis græsningen på et senere tidspunkt skal anvendes til mere hegnskrævende dyr, er det muligt at forsyne hegnet med flere tråde.

ARBEJDETS UDFØRELSE

Areal a Hegningen skal mod nord, syd og øst følge den gamle hegnslinie. Langs kystskrænten trækkes hegnet ind således, at der etableres en passage på minimum 1,5 m uden for hegnslinien. Dette skal tilgodese færdsel uden for folden. Hegnslinien følger så vidt muligt skræntens form, dog vil det visse steder være mest hensigtsmæssigt at føre hegnet i lige linie. Hvor særlige hensyn taler for det, etableres en større plads til rastning uden for hegnet. På dette sted opsættes en stente over hegnet.

Arealet hegnes med et 5-trådet elhegn af typen Insultimber. Der etableres led og sluselåger, som angivet på bilag 2. Kreaturpassage til "Ørnekul" etableres med fjederled til "Ørnekul"'s nordøstlige hjørne.

Det gamle hegn tages op, og tråden fjernes fra øen.

Hvor krattet langs skrænten har trængt sig langt frem, rettes linien tilbage ved beskæring af krattet, før hegnet sættes op. Der tages dog hensyn til karakteristiske træer og buske. Kvaset afbrændes eller hugges til flis.

Krattet skal fremover årligt skæres tilbage for at sikre passage på stien.

Areal b Hegningen følger den gamle hegnslinie. Det gamle hegn tages op, og tråden fjernes fra øen. Hegnslinien rettes op. Arealet hegnes med et 2-trådet elhegn af typen Insultimber. Der etableres led og sluselåge som angivet på bilag 2.

Lokalitet 10, "Ørnekul"

Arealet udgør 3,1 ha. 1 ha har indgået i den almindelige omdrift, mens det resterende areal i en lang årrække har været anvendt til afgræsning og høslæt med anvendelse af kunstgødning. I foråret 1990 blev en del af dette areal søgt opdyrket, men ligger nu som harvet stubmark. Arealet er beliggende på matr. nr. 1-a Nekselø By, Føllenslev, tilhørende Roar Slots, Øgården, Nekselø 6, 4591 Nekselø. (se bilag 1).

ARBEJDETS UDFØRELSE

Der etableres hegn med en hegnslinie som vist på bilag 1. Herved etableres der en passage på ca. 2,5 m mellem Ørnekul og hegnet omkring de sydlige arealer. Kreaturpassage til de sydlige strandengsarealer etableres med fjederled i hegnets sydøstlige hjørne. Passagen sikres med sluselåger.

Langs kystskrænten trækkes hegnet ind således, at der etableres en passage på minimum 1,5 m uden for hegnslinien. Hegnslinien følger så vidt muligt skræntens form. Hegningen etableres med led og sluselåger som vist på bilag 2 og 3.

Hegnet udføres som et 5-trådet elhegn af typen Insultimber.

I foråret 1991 tilsås arealet med græs. Ejeren står for indkøb af græsfrø og udførelsen af dette arbejde. Der må anvendes 50 kg N/ha til etablering af græsset.

Fremtidig benyttelse og vedligeholdelse.

Arealerne, der er omfattet af denne plejeplan, er desuden udpeget som såkaldte miljøfølsomme områder. MFO-ordningen giver mulighed for at opnå EF-tilskud i en 5-årig periode til at bevare eller etablere afgræsning. Der er tegnet kontrakt med ejerne af de respektive arealer. Det fremgår af kontrakten, at der er forbud mod gødskning, sprøjtning, jordbehandling, tilplantning nyetablering og vedligeholdelse af dræn eller grøfter. Da formålet med påny at sætte arealerne under græsning er at vedligeholde karakteren af overdrev og forhindre yderligere tilgroning, må tilskudsfodring kun ske efter nærmere aftale med amtskommunen.

Vilkårene for afgræsning fastsættes iøvrigt nærmere i en særlig græsningsaftale mellem brugeren og amtskommunen.

Handlingsplan.

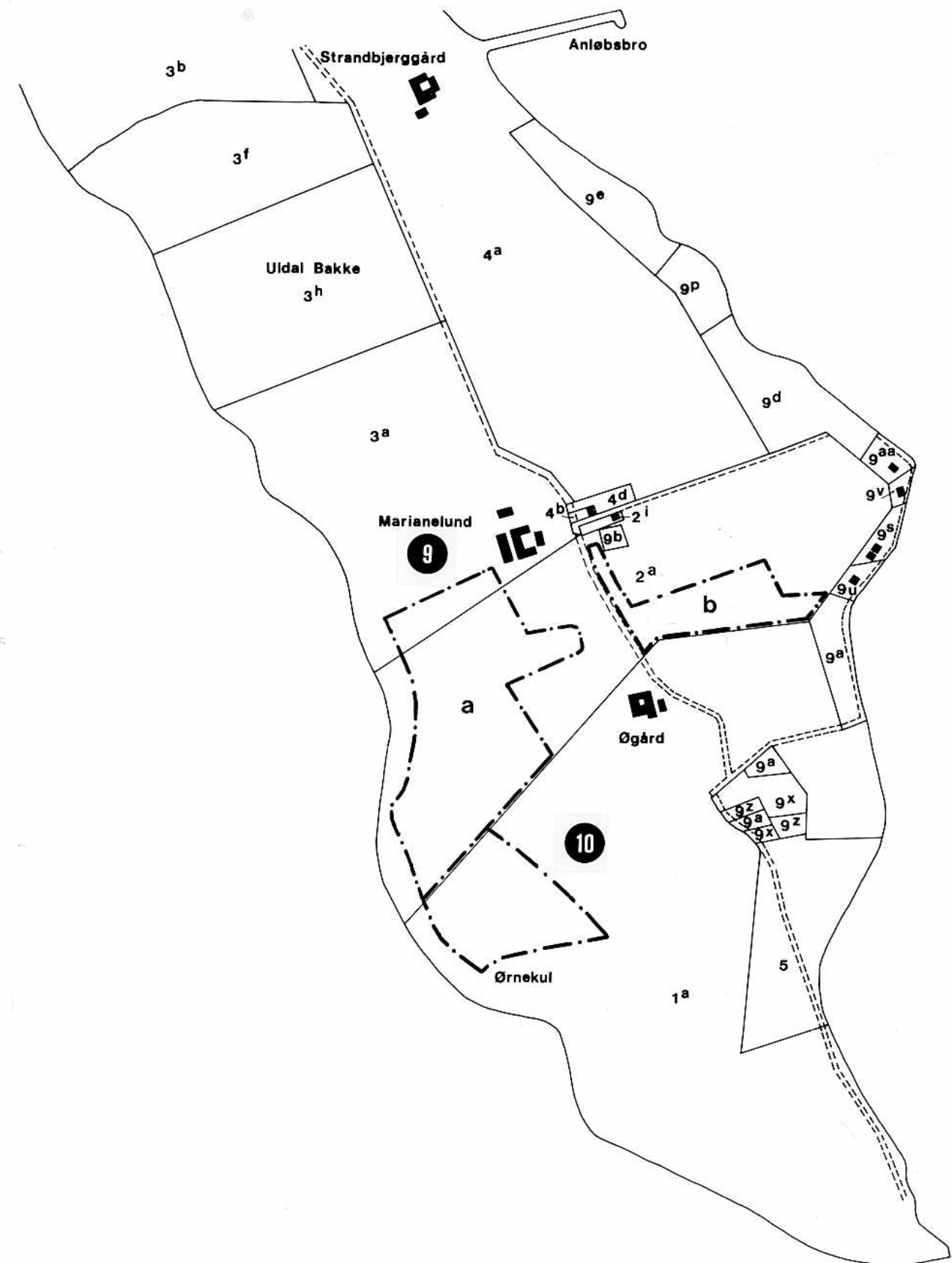
Amtskommunen udfører alt arbejde i forbindelse med etablering af hegnet. Vedligeholdelse af hegnet og installationer påhviler låneren. Eventuelle reparationer skal ske med samme type materialer som dem, amtskommunen har anvendt, og hegnslinie m.v. kan ikke ændres uden amtskommunens samtykke.

Arbejdet påbegyndes ultimo november 1990 og forventes afsluttet i foråret 1991.

Planen revideres efter behov.

Nekselø

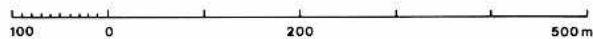
Føllenslev sogn
Bjergsted kommune
Vestsjællands amt




— · — · — · Hegnslinie

100 0 200 500 m

Føllenslev sogn
Bjergsted kommune
Vestsjællands amt





Bilag 3